




BASOA^{*}
S U I T E S

Guía turística
*Del Valle de Ultzama
y alrededores*



**Conocer el Valle
de Ultzama**



^ Praderas en invierno

El valle de Ultzama es un hermoso valle de suaves relieves cubierto por frondosos bosques y verdes praderas. Estos bosques de robles y hayas albergan una enorme variedad de fauna y flora y son conocidos además de por su belleza paisajística por su alto valor ornitológico y micológico.

El valle está situado a 25 km de Pamplona a 70 km de San Sebastián y 50 km de San Juan de Luz (costa vasco-francesa).


El ayuntamiento del valle lo componen 14 preciosos y pintorescos pueblos de enormes casas blancas con grandes balconadas que adornan en verano con infinidad de flores.



¿Qué hacer en el valle?

- 2.1 Dejarte mecer por los árboles
- 2.2 Darte un paseo por los bosques
- 2.3 Gastronomía
- 2.4 Visitar los pueblos del valle
- 2.5 Actividades organizadas en el valle

2.1 Dejarte mecer por los árboles



^ Bosque de Orgi en primavera

Nuestra primera propuesta es precisamente no hacer nada. Sumergirte en el ritmo pausado de la naturaleza y dejar de hacer. Disfrutar del entorno, de la compañía y del ritmo pausado del bosque.

2.2 Darte un paseo por los bosques

El gran atractivo del Valle de Ultzama son los bosques y la naturaleza. Existen infinidad de posibilidades de itinerarios para recorrer en bici o caminando, para todos los niveles. Tanto si estás acostumbrado a andar como si no, te recomendamos que te des un paseo por los bosques y disfrutes del paisaje.

La joya de la corona de los bosques de la Ultzama lo constituye el Robledal de Orgi. Al encontrarse muy accesible (junto al pueblo de Lizaso) y estar perfectamente acondicionado, con parking y recorridos indicados, es el robledal más visitado de la zona. Es una buena alternativa para darse un paseo no muy largo si tenemos poco tiempo o si no estamos acostumbrados a caminar.

Nosotros, además de este precioso robledal, te damos unas ideas en el siguiente capítulo y siempre puedes preguntarnos.

2.3 Gastronomía

No puedes pasar por este valle sin probar una de sus posadas o restaurantes. El valle de Ultzama ha sido tradicionalmente una zona muy visitada y muy conocida por su gastronomía. El legado perdura en sus posadas y en los buenísimos restaurantes de la zona. En las posadas de los pueblos, así como en las Ventas de Arraitz, ofrecen comida casera, con menús de día entre semana y menús más elaborados los fines de semana. Puedes encontrar el listado al final de esta guía.

Si quieres darte un homenaje, recomendamos el Restaurante Orgi en Lizaso y el restaurante de las Ventas de Ultzama, en el Puerto de Belate.

Además, si tienes la suerte de visitarnos en temporada de recogida de hongos (septiembre-octubre) muchas de las posadas y restaurantes elaboran menús especiales micológicos y platos como las “setas de temporada salteadas con panceta, ajo negro y huevo a baja temperatura” del Restaurante Orgi, por poner un ejemplo.

Otra cosa que no deberíais perderos es una buena cuajada natural, ya que te encuentras en la zona de origen de las cuajadas. Puedes probar en las Ventas de Arraitz o en Ventas de Ultzama y probar la genuina cuajada de Ultzama.

2.4 Visitar los pueblos del valle

Una de las cosas que más nos llaman la atención de esta zona es el tamaño de sus casas y lo bien preservada que está la arquitectura tradicional. Puertas de medio punto, grandes balconadas llenas de flores y amplios aleros son parte de la identidad de estas enormes casas. Podéis visitar como ejemplo el pueblo de Iraizotz o los cascos urbanos de Eltzaburu, Arraitz o Auza, merece la pena.



^ Amanecer en Alkotz

2.5 Actividades organizadas en el valle

Además en el Valle de Ultzama y alrededores tienes la posibilidad de realizar diversas actividades.

Bosque de Orgi

En el robledal de Orgi, además de los paseos balizados, se pueden contratar visitas guiadas y también realizan actividades, como conciertos al aire libre, espectáculos, etc. Lo mejor es consultar su página web antes de ir.

www.bosquedeorgi.com

Paseos a Caballo

En Hípica Ultzama, organizan paseos a caballo por el bosque de Orgi. Son paseos tranquilos en los que no se necesita experiencia previa. El precio se debe consultar y contratar con antelación.

hipicaultzama.es

Parque micológico

El parque micológico, se puede recorrer por libre o durante el otoño se puede contratar una de las visitas guiadas que se realizan con un micólogo. En cualquier caso si te gustan las setas y los hongos no dejes de mirar su página web donde dan un parte micológico actualizado.

www.parquemicolologico.com

Es importante saber que la actividad de recogida de setas está regulada y debes recoger el permiso pertinente en la oficina del parque micológico.

Pitch and putt

Lizaso Centro de Golf es un campo de la modalidad Pitch & Putt. El recorrido consta de 9 hoyos con 2 salidas por cada uno, conformando así 18 hoyos en los que jugar, asemejando el recorrido al de un campo de golf.

Cuenta con una zona de prácticas de putt. También dispone de aparcamiento para vehículos, recepción con zona de bar, porche, terraza, vestuario y una pequeña tienda donde se puede comprar o alquilar todo el equipo necesario para la práctica de este deporte.

www.lizasogolf.com

Club de Golf Ultzama

¿Te gustaría disfrutar de un paisaje de ensueño sin renunciar a la práctica de tu deporte favorito o rodearte de un bosque milenario mientras ejecutas un swing? Si el golf es una de tus aficiones preferidas y deseas descubrir los atractivos turísticos del noroeste de Navarra desde una perspectiva diferente, puedes acercarte al club de golf del valle de la Ultzama.

www.golfulzama.com

Casa Museo de Apicultura Ezkurdi

En EZKURDI (1576), Eltso, una casa tradicional del Valle de Ultzama, el visitante podrá conocer el arte y la ciencia de las abejas, las flores y la apicultura mediante una visita guiada por los propios dueños y apicultores.

En esta visita se explica de forma interesante, amena y educativa: Vida y obra de las abejas, la importancia de la polinización y su impacto en los ecosistemas y la biodiversidad. La flora melífera, el calendario apícola y el trabajo de campo que realizan los propios apicultores. Los tipos de miel, sus características de calidad y origen. El trabajo artesanal que los apicultores realizan en su sala de extracción y envasado.

Es necesario reservar cita previa:
948306619/677598636

Una actividad muy divertida y original que te proponemos, ideal para las largas tardes de invierno, es la sala de escape de la posada de Orokieta.

orokietakostatua.com

Se trata de una nueva actividad de ocio interactiva, que ofrece una experiencia real y divertida para grupos de 2 a 5 personas donde se tendrá que poner en juego las dotes detectivescas, ingenio, persistencia y trabajo en equipo para conseguir los objetivos.

681046909

Baños de bosque

Paseos terapéuticos en un entorno natural. Paseo consciente, yoga y meditación.

www.pranayamaadventure.com

Piscinas públicas del valle

Solamente abren en el periodo estival. Se puede entrar con bono de día o de medio día.

948305352



Los mejores
itinerarios para
disfrutar de
la naturaleza

Los itinerarios que proponemos aquí, los hemos elegido por su belleza paisajística y también porque resulta difícil perderse aunque no conozcamos el camino. Los horarios son aproximados y la dificultad que siempre es relativa, la hemos establecido sobre todo en función de la pendiente del terreno y de la duración del itinerario. Aún así son para todos los públicos y nos permiten descubrir el maravilloso paisaje. Los hemos ordenado de menor a mayor dificultad, siendo los robles milenarios, puntos a los que se accede con el coche o dando un pequeño paseo y los últimos itinerarios corresponden a itinerarios de montaña. Prácticamente todos se pueden hacer andando, en bici o corriendo, como más te guste.

3.1 Robles milenarios

Se accede en coche casi hasta el punto donde se encuentran



^ Robles milenarios

En el Valle de Ultzama y en el vecino de Basaburua existen varios ejemplares de robles declarados como Monumentos Naturales de Navarra. Aunque no es posible saber la edad exacta, debido a su envergadura se les calcula una edad de varios cientos de años. Uno de los ejemplares se encuentra en Orkin (barrio del pueblo de Arraitz). En la localidad de Jaunsarats tenemos un panel indicativo donde nos sitúa tres

ejemplares que se encuentran en las inmediaciones. Muy cerca del panel se encuentra el desvío al primer roble centenario, el de Kisulabe, llamado así por la calera que en tiempos existía en el mismo lugar. Su circunferencia de tronco, de más de 10 metros de diámetro, lo convierten en el más ancho de Navarra. Recomendamos visitar estos colosos centenarios que impresionan con su presencia.

3.2 Bosque de Orgi

 Llano  Apróx. entre 1h y 2h.  Muy fácil



^ Mapa: paseo por el robledal de Orgi desde Basoa Suites

3.3 Camino circular Auzerabide

 132 m  7,11 km  1h 30min



^ Mapa: ruta circular de Auzerabide. Aquí comienza desde el ayuntamiento (junto a Basoa Suites)

Puedes visitar el Robledal de Orgi dejando el coche en el Parking (el aparcamiento cuesta 3 euros) y dándote un paseo por los caminos señalizados dentro del mismo o también puedes realizar la vuelta que rodea por el exterior el robledal, aparcando en el pueblo de Lizaso.

Los caminos son todos llanos y muy sencillos. Durante este paseo puedes disfrutar de los enormes ejemplares de

roble de humedal que se encuentran en este bosque.

Si no te apetece coger el coche, puedes ir caminando desde el mismo Basoa Suites. Tardarás unos 30 minutos andando desde Basoa hasta el parking del robledal de Orgi.

El itinerario se encuentra en el perfil de wikiloc de Basoa Suites.

es.wikiloc.com/rutas-carrera/basoa-suites-bosque-de-orgi-lizaso-57349667

Bonita ruta circular donde atravesamos todos los paisajes propias del Valle de Ultzama: Hayedo, robledal, pastos y los pueblos de Zenotz y Iraizotz. Muy recomendable para conocer el valle. El camino está señalizado en su gran mayoría. Si salimos desde el ayuntamiento de Ultzama (junto a Basoa Suites), prime-

ro seguiremos las señales que marcan a Zenotz, pasado este pueblo seguiremos las de Iraizotz y por último buscaremos las que indican Larraintzar, hasta llegar al punto de partida.

El itinerario se encuentra en el perfil de wikiloc de Basoa Suites.

es.wikiloc.com/rutas-senderismo/vuelta-ultzama-por-auzerabide-24775126

3.4 Robledal de Amati-altos de Gurbil

Positivo: 211 m 11,6 km 2h 30 min aprox.



Mapa: robledal de Amati hacia el alto de Gurbil, desde Basoa Suites

Bonita ruta que se adentra por el bosque Amati, pasa las típicas praderas de Ultzama y se acerca hasta la divisoria del Cantábrico, hasta el monte Gurbil. Perfecta para hacer andando, corriendo y también es ciclable con BTT. Si ha llovido los días de antes habrá mucho barro,

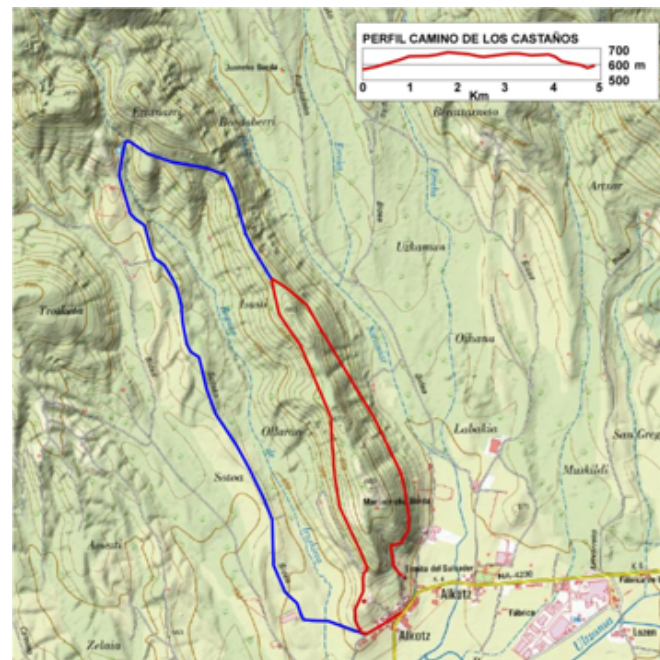
aunque lo peor está casi al comienzo, luego se pueden evitar los charcos bordeando el camino.

El itinerario se encuentra en el perfil de wikiloc de Basoa Suites.

es.wikiloc.com/rutas-carrera/basoa-amati-monte-gurbil-64596743

3.5 Castaños de Alkotz

Positivo: 100 m 4,8 km 1h 30 min Media



Mapa: paseo por el camino de los Castaños desde Alkotz

Los bosques que se extienden al N de los municipios de Iraizotz, Alkotz y Arraitz, representan el máximo exponente de la riqueza natural del Valle de Ultzama. Recorriendo los itinerarios que proponemos en esta zona (ver mapa), podemos observar una gran variedad de especies de árboles. Las zonas llanas se encuentran ocupadas por el robledal de humedal característico de este valle con hermosos y viejos ejemplares. Conforme nos adentramos en el bosque hacia el N, el robledal da paso a un frondoso hayedo. Además entremezclados se pueden observar castaños, arces, acebos y un espeso y variado sotobosque. En particular en el camino de los

castaños nos encontramos con unos enormes y viejos castaños a lo largo de todo el camino. Muy recomendable en cualquier época del año pero especialmente en otoño donde además de disfrutar de los colores otoñales podemos recolectar las castañas.

Para comenzar cogemos la pista que se dirige desde la iglesia del pueblo hacia el Oeste y cuando llegamos a una pequeña rotonda tomamos la dirección N. Dejaremos el coche en esta zona. Comenzamos a andar en dirección N y pronto veremos una leñera. El camino que debemos tomar sale justamente detrás de la leñera en dirección N.

3.6 Larraintzar-Gorronz

Positivo: 260 m 9,6 km 2 h 10 min Media



Mapa: desde Basoa Suites a las antenas de Larraintzar y hasta Gorronz

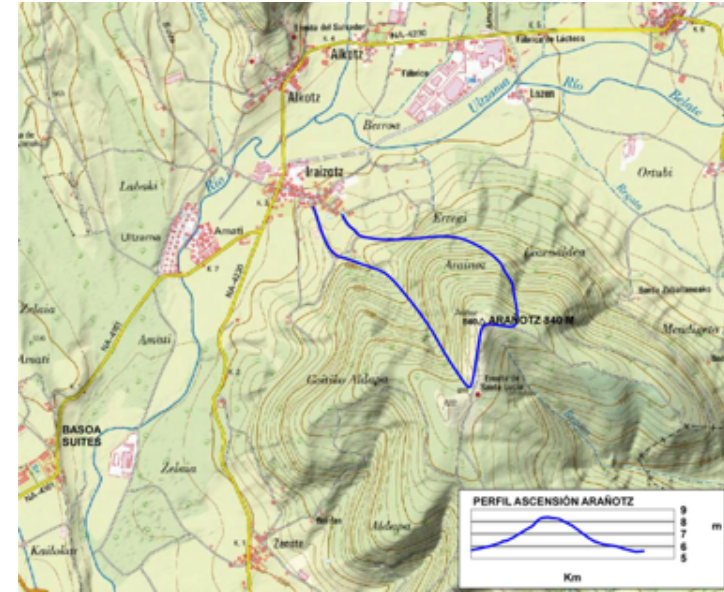
Salir desde Basoa hasta el pueblo por la pista que los une (15 minutos). Cogemos la pista que asciende con una serie de curvas con bastante pendiente hasta las antenas (30 minutos). Desde las antenas el camino discurre por la cresta del monte por un terreno suave dentro de un precioso hayedo. Desde las antenas se coge una pista de barro que va en dirección SO hasta que se cruza con otra. En el cruce coger a la izquierda (dirección S) y en seguida nos encontraremos junto a una valla. La pista pasa a camino y discurre todo el tiempo junto a la valla en dirección S. Es un camino obvio con

pequeñas subidas y bajadas muy agradable para andar. Aproximadamente a 1 hora y cuarto desde el inicio llegamos a un buzón que marca el punto más elevado de la cresta. En seguida veremos una cabaña de cazadores a la izquierda y en 5 minutos vemos una pista que baja hacia la izquierda (SE) con una pendiente pronunciada. Tomamos esa pista y bajamos hasta el pueblo de Gorronz (1 hora y media). Desde allí ir por pista hasta Lizaso y de Lizaso a Larraintzar. El google maps nos puede ayudar y tiene cobertura a lo largo de todo el recorrido. Total hasta Basoa 2 horas y diez minutos.

es.wikiloc.com/rutas-carrera/basoa-suites-antena-larraintzar-gorronz-58199843

3.7 Monte Arañotz

Positivo: 250 m 3,4 km 1h y 30 min Media



Mapa: itinerario circular con subida al Monte Arañotz desde Iraizotz

Existen muchas rutas para subir a este monte desde sus distintas vertientes. En esta guía proponemos subir desde el pueblo de Iraizotz, para subir por el bonito hayedo que cubre la vertiente norte de este monte. Dejaremos el coche junto a los depósitos de agua que se encuentran subiendo por la calle principal del pueblo hasta arriba a la izquierda. Empezamos a andar en dirección S y en seguida a unos 50 m el camino se bifurca en dos. Coger a la izquierda y en seguida la pista da paso a un camino que asciende cómodamente por el interior de un hayedo. El camino está señalizado a lo largo de todo el recorrido con unas marcas verdes y blancas. A unos 45 minutos, casi en la cima, nos encontramos con un cruce de caminos y cogeremos hacia la derecha, siguiendo las marcas verdes y blancas. El paisaje

cambia por completo casi en la cima y pasamos a un paisaje dominado por los robles. En seguida alcanzaremos la cima que está señalizada con un punto geodésico y un buzón. Proponemos continuar el camino que veníamos y descender en dirección O hasta alcanzar una explanada herbosa donde se encuentra la ermita de Arañotz. Se trata de un paraje muy bello donde se puede descansar, almorzar, etc. Podemos volver por el mismo camino, o desde la misma explanada de la ermita, en dirección N encontraremos unas grandes mesas de madera debajo de unos frondosos árboles. Desde este punto en seguida encontramos un camino que descende por la derecha de un arroyo. Es un camino muy evidente que baja más directo hacia el mismo Iraizotz permitiéndonos realizar una bonita ruta circular.

3.8 Eltzaburu-Gorostieta-Pagoaundi

Positivo: 509 m 14,25 km 2 h 30 min



^ Mapa itinerario por el hayedo que comienza en la pista de Zazpiturrieta (Eltzaburu)

3.9 Monte Saioa

Positivo: 600 m 13 km 4h Ruta de montaña



^ Por la GR11 hacia el Saioa

Precioso itinerario que parte del final de la pista de Zazpiturrieta (que parte desde el pueblo de Eltzaburu), que discurre por un maravilloso hayedo que acaba en los montes de la divisoria cantábrica.

El itinerario se encuentra en el perfil dewikiloc de Basoa Suites.



^ Hayedo

es.wikiloc.com/rutas-carrera/zazpiturrieta-eltzaburu-gorostieta-pagoaundi-67092057

Subimos el puerto de Belate pasaremos las Ventas de Ultzama y en seguida llegaremos a lo alto del puerto. A mano derecha veremos un parking, que es donde dejaremos el coche.

Desde el parking tomamos el camino de dirección SE que se encuentra indicado con marcas rojas y blancas (GR12). El camino está indicado con las marcas a

lo largo de todo el recorrido. Atravesaremos un hayedo donde se va tomando altura. El hayedo da paso a unas praderas herbosas que constituyen el collado entre el Gartzaga y el Okolin. Continuamos por la vertiente N del Okolin por una media ladera hasta llegar al collado del Saioa. En este punto abandonamos la ruta del GR12 para realizar la ascensión a la cima.



**Sitios mágicos dónde
acceder en coche**

Si no te gusta o no te apetece andar existen lugares de gran belleza a los que podemos llegar con el coche o andando muy poco.

Manantial de Ataketa:

Puedes llegar al manantial de Ataketa recorriendo la pista accesible en coche desde el pueblo de Alkotz. Se trata de una pista que va en dirección N desde el mismo pueblo. La entrada a la pista está indicada con un pequeño cartel. Podemos recorrer los 4 km aproximadamente hasta un parking a la izquierda de la pista. El recorrido y la zona del manantial de Ataketa representan unos parajes boscosos de enorme belleza.

Pista de Iraizotz-campas de Iraizotz:

Este recorrido no se recomienda hacerlo en coche en los días de lluvia debido a que la pista no siempre está en buenas condiciones. Al igual que en el caso anterior el paisaje en el que se mezclan robles, hayas y campas verdes dispersas, atraviesa unos de los rincones más bellos del valle. Desde el Pueblo de Iraizotz tomamos una pista en dirección al N. Pasamos un pequeño puente y seguimos la pista en esa dirección. Si el estado de la pista es bueno, podemos llegar hasta el pueblo de Eltzaburu. Muy recomendable para hacerlo también andando o en bici.

Puerto de Belate:

El puerto de Belate constituye el límite al N del Valle de Ultzama. El puerto situado a unos 800 metros de altitud presenta un paisaje de montaña y de aquí parten unas de las rutas de montaña más atractivas de la zona. Se puede aparcar el coche en unos de los dos parkings situados en lo alto del puerto, disfrutar del bonito paisaje y llenar los pulmones del aire más puro de montaña. No te puedes perder el espectáculo de infinidad de flores cubriendo las praderas durante la primavera. Si tomamos la pista que sube desde Venta Quemada hacia el O (las antenas o gatzeluzar) en seguida encontraremos el suelo tapizado por narcisos amarillos si tenemos la suerte de coincidir con la floración.

Robles milenarios de Orkin, Jauntzarats y Orokieta:

Que ya hemos explicado en el capítulo anterior.

¿Y si llueve?

Si nos tocan días lluviosos recomendamos coger un paraguas y realizar cualquiera de las excursiones que recomendamos en este capítulo o incluso visitar el robledal de Orgi ya que bajo la lluvia también son lugares con mucho encanto. Otra buena idea si el tiempo es muy adverso o si es invierno y oscurece pronto es ir en coche hasta las Ventas de

Ultzama en el puerto de Belate y disfrutar de una deliciosa cuajada casera o de unos canutillos de crema en un entorno privilegiado. También podemos realizar la ruta del Baztan e ir a “echar unos potes” al bonito y vivo pueblo de Elizondo. Otra alternativa original consiste en ir a pasar un buen rato a la sala de escape de la Posada de Orokieta.

^ Cuajada



^ Los narcisos tapizan el suelo en febrero y marzo



^ Roble de Orkin



**Otros lugares de interés
en los valles vecinos**

Si vas a estar más de una noche o si no te gusta andar, te proponemos que visites el vecino valle de Baztan.

Valle del Baztan

Es un precioso valle con una historia muy rica que se refleja en la arquitectura de sus casas palaciegas. Además los pueblos están llenos de vida y hay muchas opciones turísticas (parques de aventura, cuevas de Urdax y de Zugarramurdi, cascada de Xorroxin). A Elizondo se tarda unos 30 minutos en coche.

www.valledebaztan.com/que-visitar

Balneario de Elgorriaga

A 40 minutos en coche

Irrisarriland

Visitar los parques de aventura de Irrisarriland (tirolinas enlazadas o Cannopy y descenso de btt entre otros)

www.irrisarriland.es

BKZ Aventura

Ttirolinas, péndulo gigante, rafting, vía ferrata, circuito de cuerdas, cañón aquapark natural..

www.navarraaventura.com/index.php/es/actividades/todas-las-actividades

Distancias a otros lugares turísticos:

Cuevas de Zugarramurdi

58 km/1h

Cuevas de Mendukilo

34 km/40 min

Nacedero de Urederra

79 km/ 1h 20 min

Selva de Irati

Orbaizeta 69 km/1h 22min

Otxagabia 87 km/1h 47min

Las Bardenas Reales

Arguedas 112 km/1h 27min

Pamplona-Iruña

25 km/30 min

San Sebastián-Donostia

74 km/ 1h

Biarritz

85 km/1h 25 min

Playas cercanas:

Hendaya

60 km/1h

Hondarribi

64 km/1h10 min

Zarautz

82 km/1h 10 min



Guía de teléfonos

Restaurantes

Jatetxeak

Sidrería aitona
Aitona sagardotegia
Gerendiain
948 305 411 - 629 805 341

Posada de alkoz
Alkozko ostatua
Alkoz • 948 305 128
www.posadadealkoz.com

Posada de arraitz
Arraizko ostatua
Arraitz • 948 305 003

Posada de auza
Auzako ostatua
Auza • 948 305 440

Benta miguel
Arraitzko benta • 948 305 113
www.restaurantebentamiguel.com

Posada de eltzaburu
Eltzaburuko ostatua
Eltzaburu • 948 305 103

Posada de irazit
Iraizozko ostatua
Iraizotz • 948 305 328

Posada de larraintzar
Larraintzarko ostatua
Larraintzar
948 305 077
www.larraintzarostatu.com

Restaurante orgi
Orgi jatetxea
Lizaso & 948 305 126
www.orgirestaurante.com

Posada de guerendiain
Gerendiaingo ostatua
Gerendiain
948 305 054 - 690 248 853

Juan simón
Arraitzko benta
948 305 052
www.restaurantejuansimon.es

Ventas de ultzama
Ultzamako benta
Ctra pamplona-irún, km. 27
948 305 138
www.ventadeultzama.com

Empresas de turismo activo/turismo

Aktiboko enpresak

Granja escuela
Ultzama baserri eskola
Lizaso • 629 126 499
www.granjaescuelaultzama.com

Robledales de ultzama-hípica
Zenotz • 948 372 100
www.robledalesdeultzama.com

Doble a-hípica
Lizaso • 649 102 204- 948 305 333
www.hipicaultzama.es

Museo de apicultura ezkurdi
(visitas guiadas)
Eltso • 948 306 619
677 598 636 - 670 420 798
m.ezkurdi@gmail.com

Comercios

Dendak

Goshua
Elordi industriagunea • 948 309 200
www.goshua.com

Postres ultzama
Lantz • 948 307 277
www.postresultzama.com

Edalur
Iraizotz & 948 306 706
www.edalur.com

Centros de golf

Golf zentroak

Pitch & putt
Lizaso & 619 700 456
www.lizasogolf.com

Club de golf ultzama
Ultzama golf kluba
Gerendiain • 948 305 162
www.golfultzama.com

Carnicería behikoa harategia
Auza • 948 305 255 - 679 944 344

Autoservicio ermigarate
Ermigarate denda
Lizaso 948 305 178

Servicios

Zerbitzuak

Casa de salud
Osasun etxea
Larraintzar • 112

Farmacia
Botika
Larraintzar • 948 305 108

Ayuntamiento de ultzama
Ultzamako udala
www.ultzama.eus

**¡A disfrutar
de la estancia!**